COLÉGIO SATC CRICIÚMA
7ª ANO DO ENSINO FUNDAMENTAL
DISCIPLINA DE GEOGRAFIA
PROF. CLAITON ALVES

População e povoamento da região Centro-Oeste

Luiz Eduardo R.
Rafaela C.
Vitor B.
Vicente P.

Temas da apresentação

- 1.1 Aspectos gerais do Centro-Oeste;
- 1.2 Primeiras ocupações indígenas do Centro-Oeste;
- 1.3 Ocupação dos bandeirantes no Centro-Oeste;
- 1.4 Desenvolvimento da pecuária no Centro-Oeste;
- 1.5 Expedições do Marechal Cândido Rondon ao Centro-Oeste;
- 1.6 Construção de Brasília pelo governo JK;
- 1.7 Urbanização do Centro-Oeste;
- 1.8 Alguns dados populacionais do Centro-Oeste.

Referências

- Sistema Bernoulli de Ensino. **Coleção Bernoulli:** Geografia. 7º Ano - Ensino Fundamental (vol. 3). Belo Horizonte: Edição 2025.

- Toda Matéria;

  Informações mais detalhadas (apresentação)

- BN Digital Brasil

  Algumas imagens do trabalho (curiosidades)

1.1 Divisão territorial do Centro-Oeste

1.1 Divisão territorial do Centro-Oeste

1.2 Tribo de indígenas Xavante, que tiveram contato com os bandeirantes no século XVIII

1.3 Bandeirantes atacando os indígenas

1.3 Desenho do Acampamento dos Bandeirantes

1.3 Desenho (Iconográfico) sobre o Acampamento dos bandeirantes, sem data.

1.4 Pecuária bovina tradicional do Centro- Oeste

1.5 Expedições de Marechal Cândido Rondon



1.5 Desenho (iconográfico) de Marechal Rondon.

1.6 Construção de Brasília (1957-1960)



1.7 Urbanização do Centro-Oeste

1.8 Crescimento Populacional

Com uma população de cerca de 16 milhões de habitantes, o Centro oeste, é a região menos populosa e possui a segunda menor densidade populacional. Por esse motivo, apresenta algumas concentrações urbanas e grandes vazios.

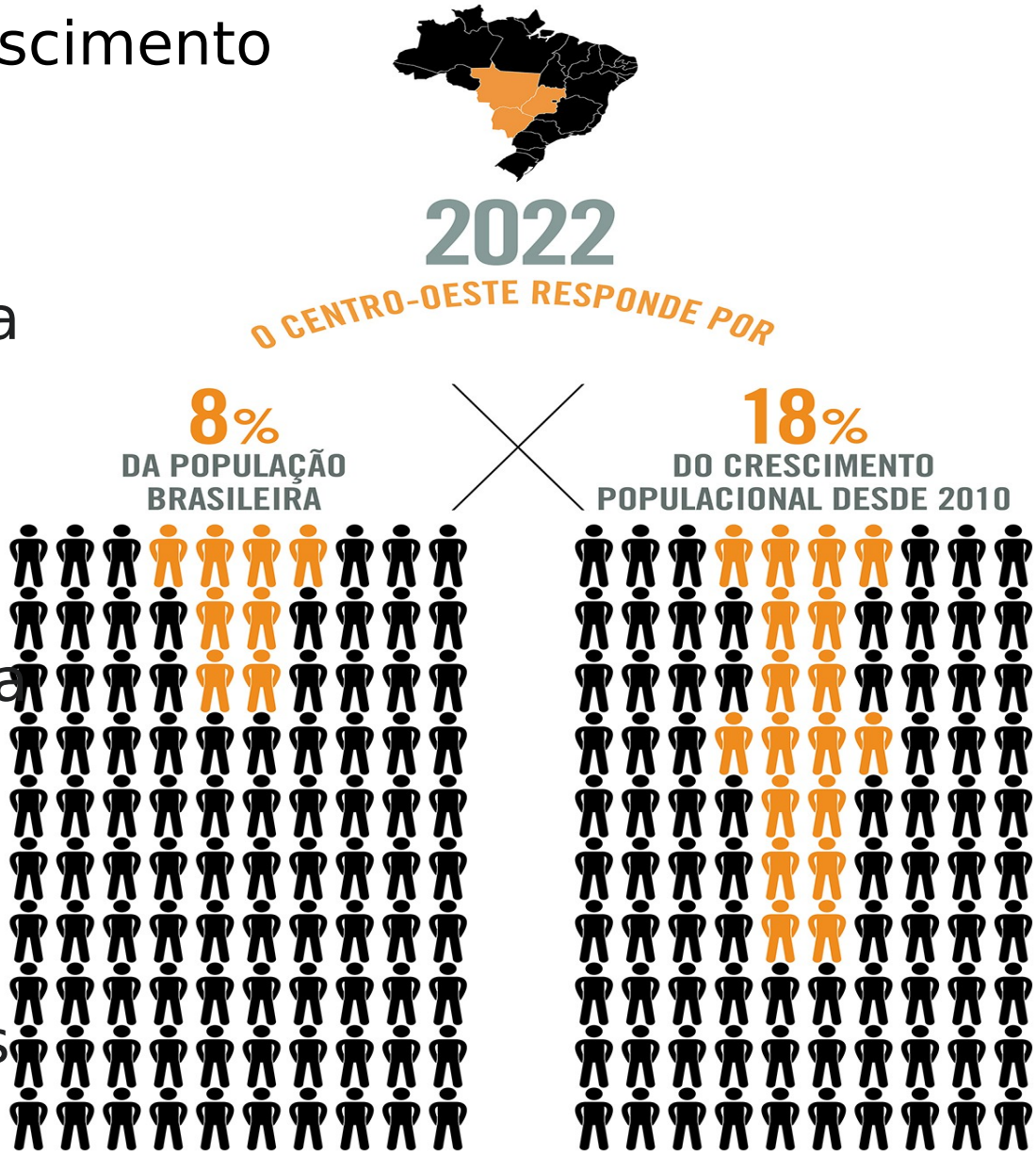

Fonte:IBGE